



STADT ANGERMÜNDE

Tourismusverein Angermünde e.V.
Brüderstr. 20 · 16278 Angermünde
Fon 03331-297660 · Fax: 03331-297661
info@angermuende-tourismus.de

- 1 Ratswaage
- 2 Marktbrunnen
- 3 Rathaus
- 4 Gericht
- 5 Giebelständiges Haus
- 6 St. Marien-Kirche
- 7 ehem. Prenzlauer Tor
- 8 Burgruine Schlosswall
- 9 Promenade mit Findlings-Skulpturen-Galerie
- 10 Standort Seotor
- 11 Martinskirche
- 12 Altes Landratsamt
- 13 ehem. Schwedter Tor mit Skulptur »Geschlossen/Offen«
- 14 Stadtmauer
- 15 Franziskaner Klosterkirche
- 16 Pulverturm
- 17 ehem. Berliner Tor
- 18 Kirche Maria Himmelfahrt
- 19 Heilig-Geist-Kapelle
- 20 Ehm-Welk- und Heimatmuseum
- 21 Tierpark

- Gaststätte · Café
- Hotel · Pension
- Atelier Kunst-Handwerk
- EC-Automat
- Lebensmittelmarkt
- Öffentliche Toilette
- Krankenhaus
- Tourist-Information
- Bahnhof
- Busbahnhof
- Haltestelle BiberBahn
- Busparkplatz
- Wohnmobilstellplatz
- Fahrradbox

- Uckermärkischer Radrundweg
- Märkischer Landweg
- Mündeserudweg



Historischer Stadtkern
im Land Brandenburg























100 m




500m

Ausschnitt Zentrum



-  Ehm-Welk- und Heimatmuseum
-  Tierpark
-  Uckermärkischer Radrundweg
-  Märkischer Landweg
-  Mündeseerundweg
-  Gaststätte · Café
-  Hotel · Pension
-  Atelier Kunst-Handwerk
-  EC-Automat
-  Lebensmittelmarkt
-  Tankstelle
-  Krankenhaus
-  Tourist-Information
-  Bahnhof
-  Busbahnhof
-  Haltestelle BiberBahn
-  Busparkplatz
-  Wohnmobilstellplatz
-  Fahrradbox



Historischer Stadtkern
im Land Brandenburg